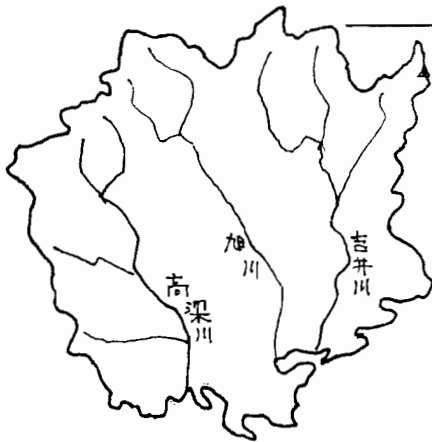


# 巣箱清掃見学・岡山行



## 岡山県

- 面積 7,089km<sup>2</sup>
- 人口 195万人(約)…平成12年度
- 年固降水量 1,223mm
- 山地率69.2%
- 最高峰 後山(1,345m)
- 冬も温暖な瀬戸内気候  
雨は少ない

※参考資料  
講談社刊  
『THE 日本鳥S41年版』  
ほか



岡山県支部への  
手紙

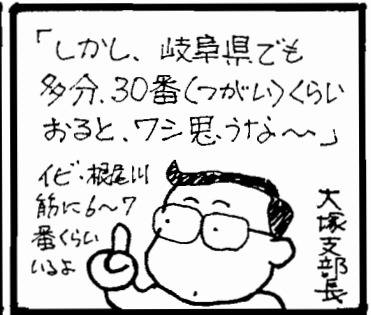

## 岐阜県

- 面積 10,596km<sup>2</sup>
- 人口 211万人(約)
- 年固降水量 1,985mm
- 山地率 77.9%
- 最高峰 奥穂高岳  
3,190m



返信届く

(略)  
岡山県支部及びブッポウソウ主要  
生息地「加茂川町」では、とにかく  
保護に徹しようと、一切のマスコミ  
取材をお断りしています。(略)  
他県支部の方々につきましても、地  
元のオスを配慮して、私にちがご案  
内することもお断りしています。この件  
ご承下さい。ただし、ブッポウソウの  
保護について、真剣に検討してい  
る他支部の方々も少数で、喜んでお  
察される等の件でしたら、喜んでお  
引き受け致します。この度の件、深  
内申し上げます。 723の



大塚支部長